










## Giro delle frazioni della Val d'Otro (1.780 m)

Alagna Valsesia – Alpi Pennine (VC)

<b>Difficoltà:</b>	 <b>Altitudine</b>	 <b>Dislivello</b>	 <b>Tempo stimato</b>	 <b>Cartografia</b>
	min. 1.200 m / max. 1.780 m	600 m ca.	Salita h 3:00 / Totale h 5:00	Kompass Foglio 88 Monte Rosa
<b>EAI-PD</b>	 <b>Partenza</b>	 <b>Ritrovo partenza</b>	 <b>Viaggio</b>	 <b>Rimborso per auto</b>
	ore 7:00	Parcheggio C.so Europa—Somma Lombardo (ex-Carrefour)	210 km A/R	48,00 EUR

**Coordinatori: Michele Pagani ☎ 335 100 0865 – Marino Taccon ☎ 347 762 3693**

### Descrizione dell'escursione



*Piacevole ciaspolata, nella discosta Val d'Otro che si snoda tra alcuni dei più belli insediamenti walser della Valsesia.*

**Percorso:** dal parcheggio si seguono le evidenti tracce che salgono lungo il bosco seguendo il sentiero estivo; il percorso inizia subito con una discreta pendenza risalendo il bosco in direzione O/S -O e lambisce una piccola cappella votiva; usciti dal bosco la valle si apre in un bellissimo anfiteatro di cime giungendo così a **Follu** il primo grazioso abitato Walser con la chiesetta contornata da poche case: è l'insediamento più tipico che merita certo una sosta! Si prosegue, quindi, il cammino sempre

nella stessa direzione passando per l'altra piccola frazione di **Dorf** per poi risalire di poche decine di metri effettuando un traverso lungo il fianco del versante sud dell'elevazione segnata sulle mappe con quota 2.125 m; aggirato il crinale si piega in direzione O/N-O, percorrendo l'ampia valle, puntando verso l'evidente abitato di **Pianmisura**, assai diverso dai precedenti ma, altrettanto bello e interessante. Il ritorno avviene percorrendo lo stesso percorso di andata.

**Abbigliamento e attrezzatura:** scarponi, ciaspole, bastoncini, abbigliamento adatto alla stagione invernale; kit ARTVA (disponibili in Sede, fino ad esaurimento, per chi ne fosse sprovvisto), ramponi (nell'eventualità di tratti ghiacciati).

**Difficoltà:** il tracciato non presenta particolari difficoltà tecniche.

**Viaggio:** dal parcheggio ex-Carrefour di Somma Lombardo, si entra in autostrada A26 a Sesto Calende/Vergiate e la si percorre fino all'uscita di Romagnano Sesia/Ghemme, quindi si continua su SP 299 fino a raggiungere la frazione Ronco di Alagna Valsesia (parcheggio a pagamento).



**Iscrizioni in Sede CAI Somma o telefonicamente (anche messaggio WhatsApp) al/ai coordinatore/i entro il Venerdì precedente l'escursione**

- ⇒ **Per i Soci CAI:** comunicazione nominativo e recapito telefonico
- ⇒ **Per i NON Soci CAI:** comunicazione nominativo (nome e cognome) e data di nascita per emissione polizza assicurazione giornaliera obbligatoria (costo 12,95 EUR/persona); recapito telefonico o indirizzo email per eventuali comunicazioni

L'escursione sarà condotta in accordo al "Regolamento Escursioni" sezionale